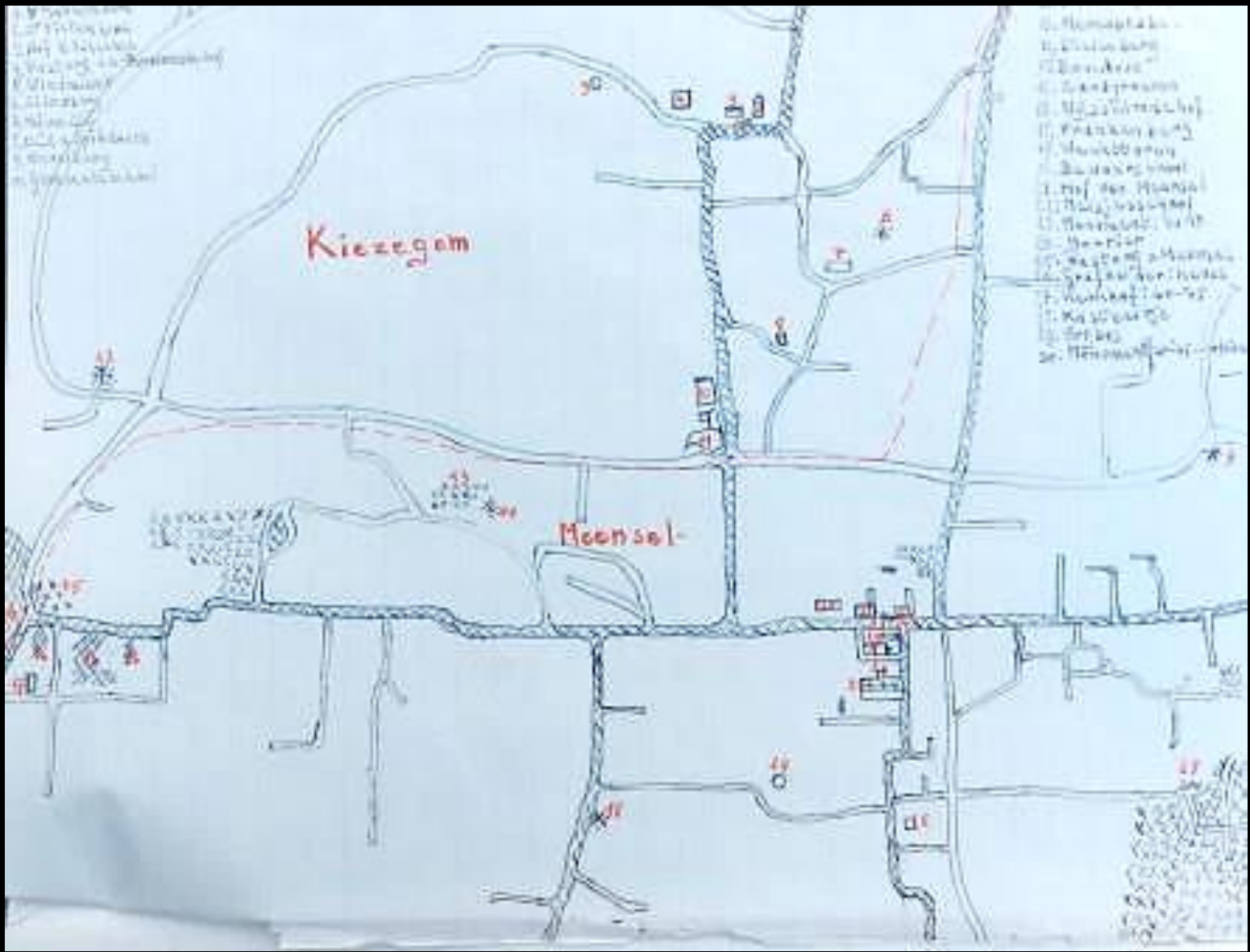


## Deel XVI

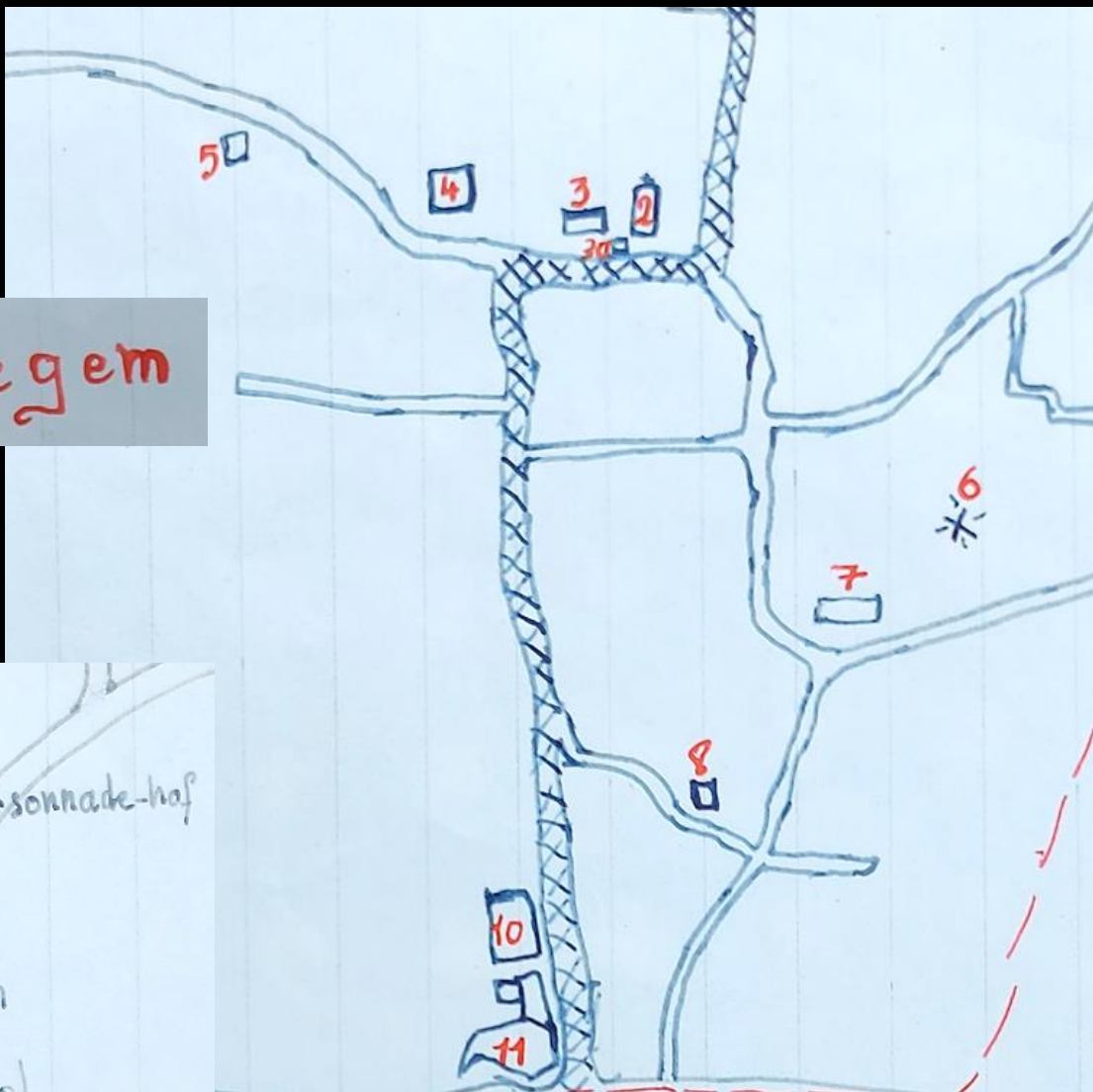
*Of hoe op kaarten van 1956 en ca 1960  
Meensel en Kiezegem  
gesitueerd werden tegen over hun buurdorpen  
en .....hoe de dorpsnamen werden geschreven.*

1956 – '57 : Octaaf Duerinckx maakt zijn eindwerk voor zijn studies als leraar: een werkje over Meensel-Kiezegem, met een getekende kaart erbij.. Dit naar analogie van zijn voorgangers Guy Hendrickx (1952 – '53) en Marcel Steenwegen (1954 – '55).



1956 – '57 : Octaaf Duerinckx maakt zijn eindwerk voor zijn studies als leraar: een werkje over Meensel-Kiezegem, met een getekende kaart erbij.. Dit naar analogie van zijn voorgangers Guy Hendrickx (1952 – '53) en Marcel Steenwegen (1954 – '55).

Kiezegem

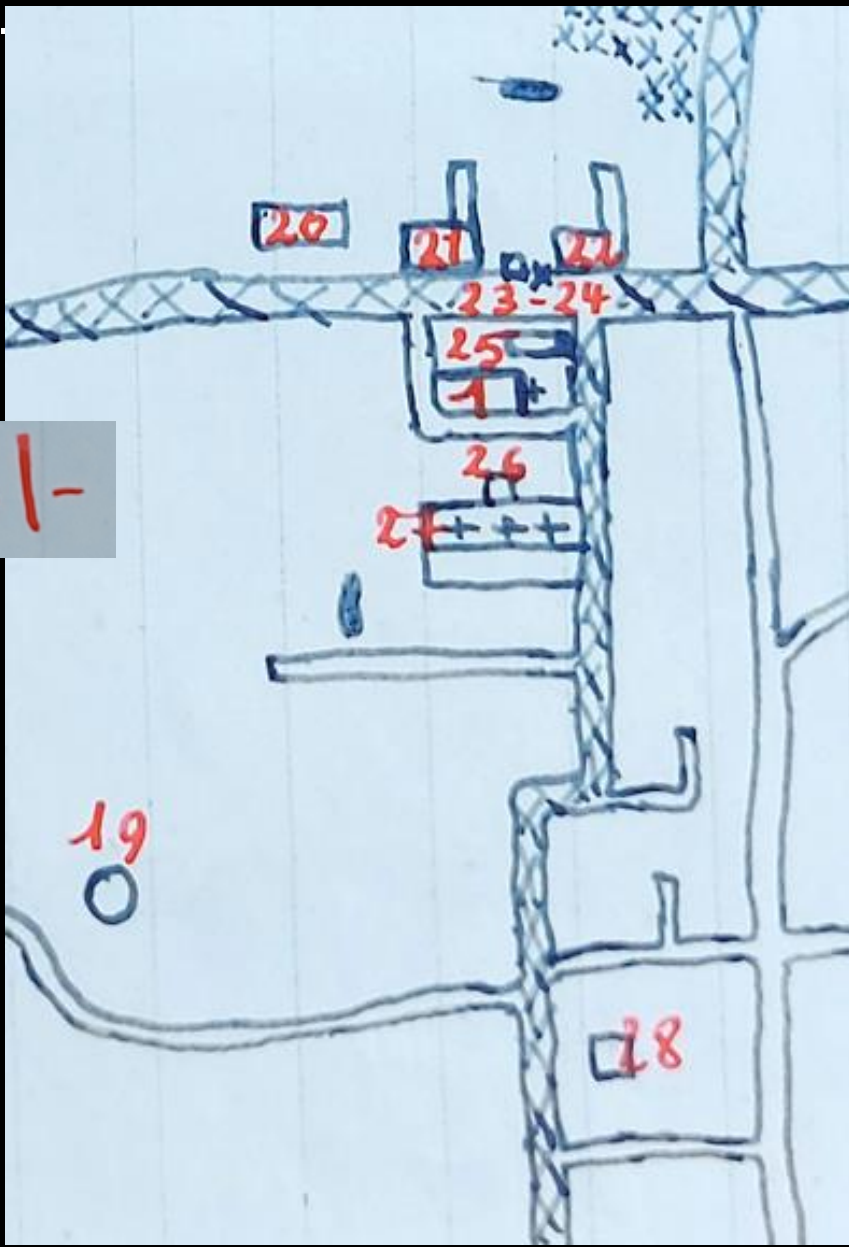


1. St. Mattheus kerk
2. St. Pieters kerk
3. Hof te Kiezeke
4. Pastorij u.k. - Personnade-hof
5. Windmolen
6. Zilverberg
7. Hof van Zik.
8. O.L.V. v. Spikdoorn
9. Nevelberg
10. Gemeenteschool

11. Gemeentebestuur
12. Neekenspoel
13. Menenboske
14. Dielenberg
15. Bouchoot
16. Zandgroeven
17. Nijsselrodehof
18. Frankenberg
19. Wachttoeren
20. Bewaarschool
21. Hof van Meensel
22. Meisjesschool
23. Monument: '44-'49.
24. Montier
25. Pastorij v. Meensel
26. Grafkelder: Kenes
27. Kerkhof: '40-'45
28. Kasteeltje
29. Vrijbos
30. Monument: '40-'45 → Kiez.

1956 – '57 : Octaaf Duerinckx maakt zijn eindwerk voor zijn studies als leraar: een werkje over Meensel-Kiezegem, met een getekende kaart erbij.. Dit naar analogie van zijn voorgangers Guy Hendrickx (1952 – '53) en Marcel Steenwegen (1954 – '55).

Meensel-



11. Gemeentebestuur
12. Neekenspoel
13. Menenboske.
14. Dielenberg
15. Bouchoot
16. Zandgroeven
17. Nijsselrodehof
18. Frankenberg
19. Wachttoeren
20. Bewaarschool
21. Hof van Meensel
22. Meisjesschool
23. Monument: '44-'49.
24. Montier
25. Pastorij v. Meensel
26. Grafkelder: ikenes
27. Kerkhof: 40-'45
28. Kasteeltje
29. Vrijbos
30. Monument: 40-'45 → Kiez.

1. S<sup>t</sup> Mattheus kerk
2. S<sup>t</sup> Pieters kerk
3. Hof te Kiezeken
4. Pastorij v. K. - Personnade-hof
5. Windmolen(s)
6. Zilverberg
7. Hof van Zik.
8. O.L.V. v. Spikdoorn
9. Nevelberg
10. Gemeenteschool

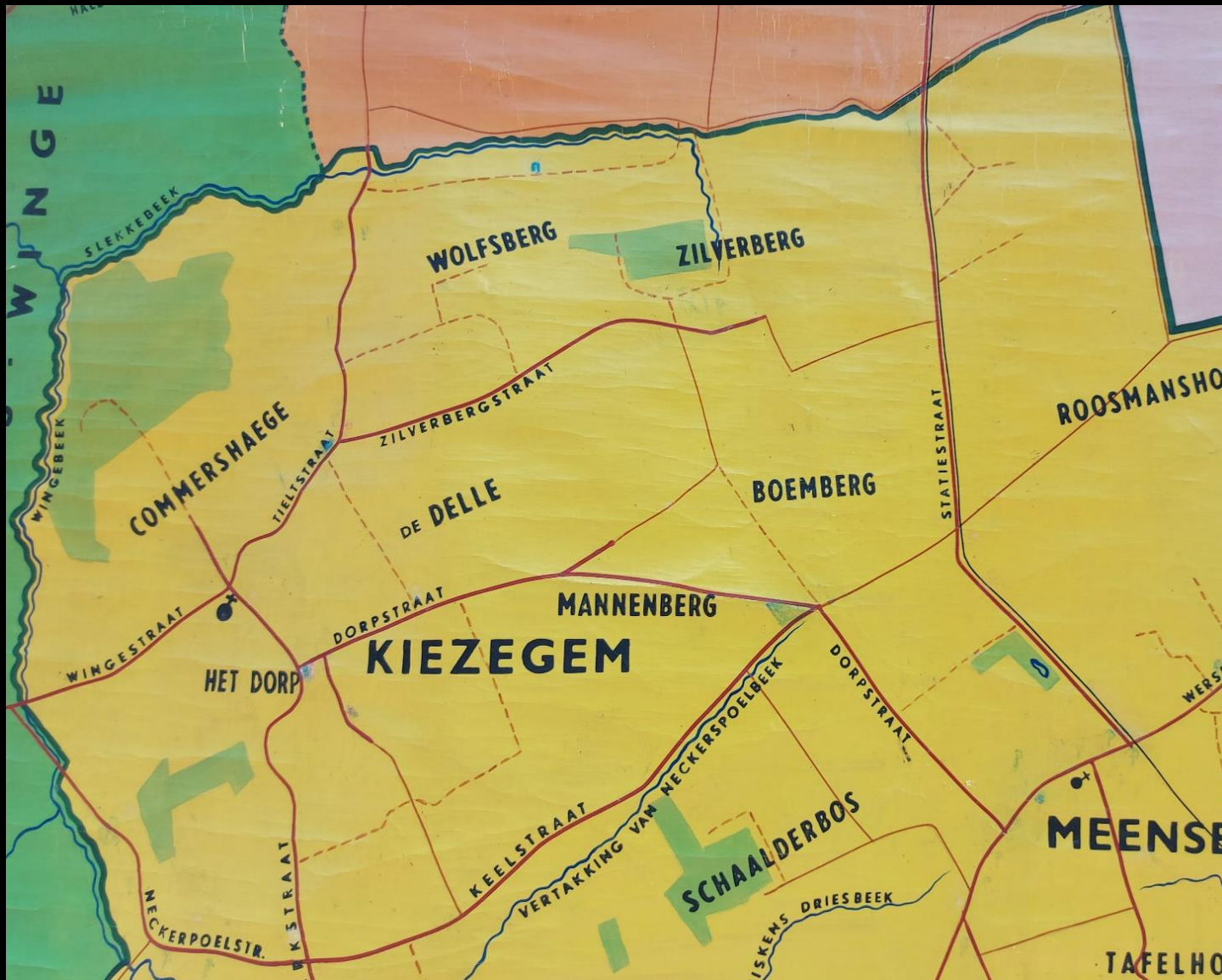


Een schoolkaart van ca 1960, geschonken door Pieter Van Cauwenbergh.



De kaart is gebaseerd op de kaart van C.J. Popp, ca 1860.

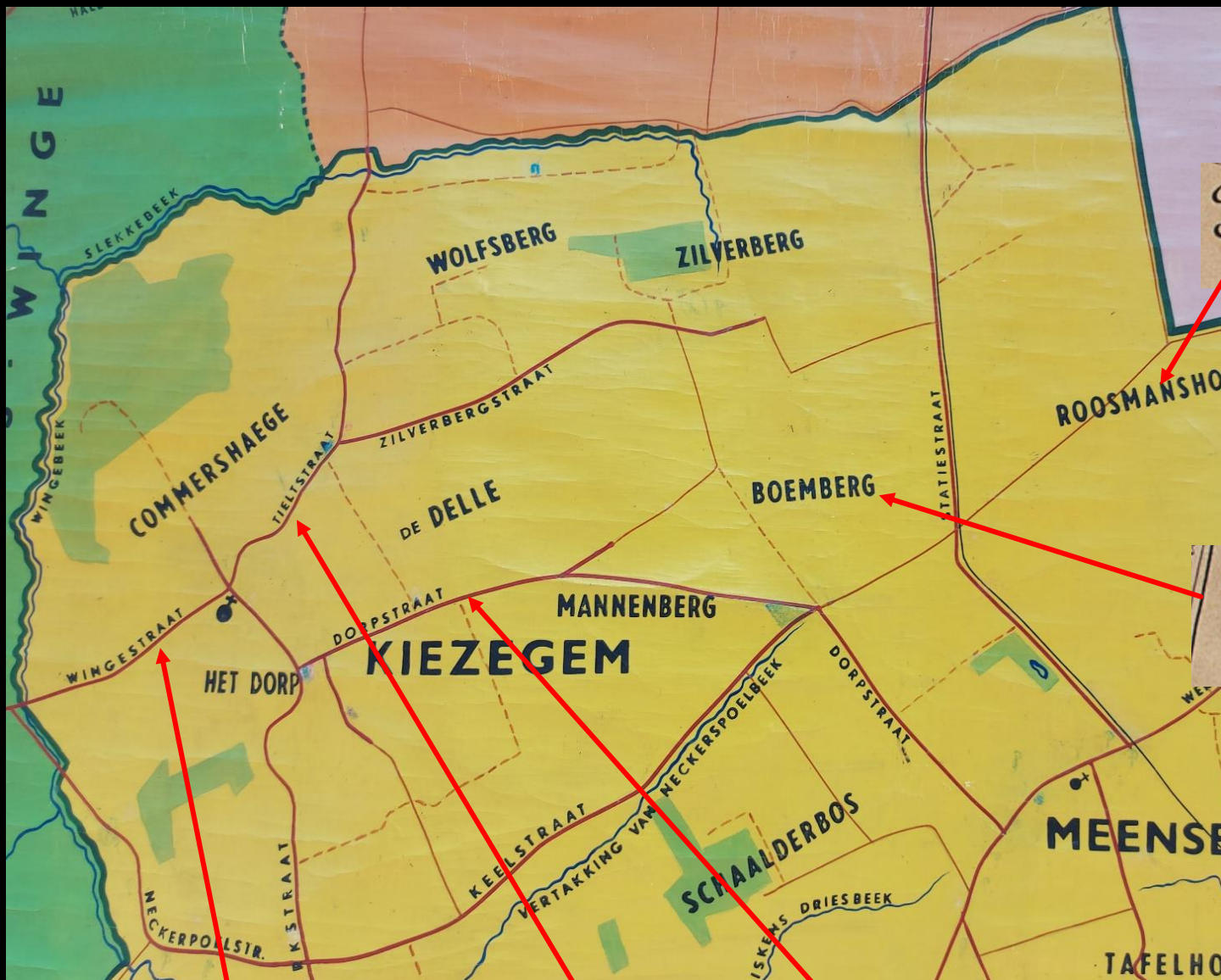
Een schoolkaart van ca 1960, detail van Kiezegem...



Alles correct op deze kaart ?



# Een schoolkaart van ca 1960, detail van Kiezegem...



Roomans hof  
92

De namen op de kaart van Popp werden hier foutief overgeschreven.

Brem berg  
114  
112

Nu : Glabbeeksesteenweg – Tieltsestraat – Kapellekensweg.

Een schoolkaart van ca 1960, detail van Meensel...



Alles correct op deze kaart ?



Een schoolkaart van ca 1960, detail van Meensel...



Nu : Kapellekensweg - Heibosstraat.