

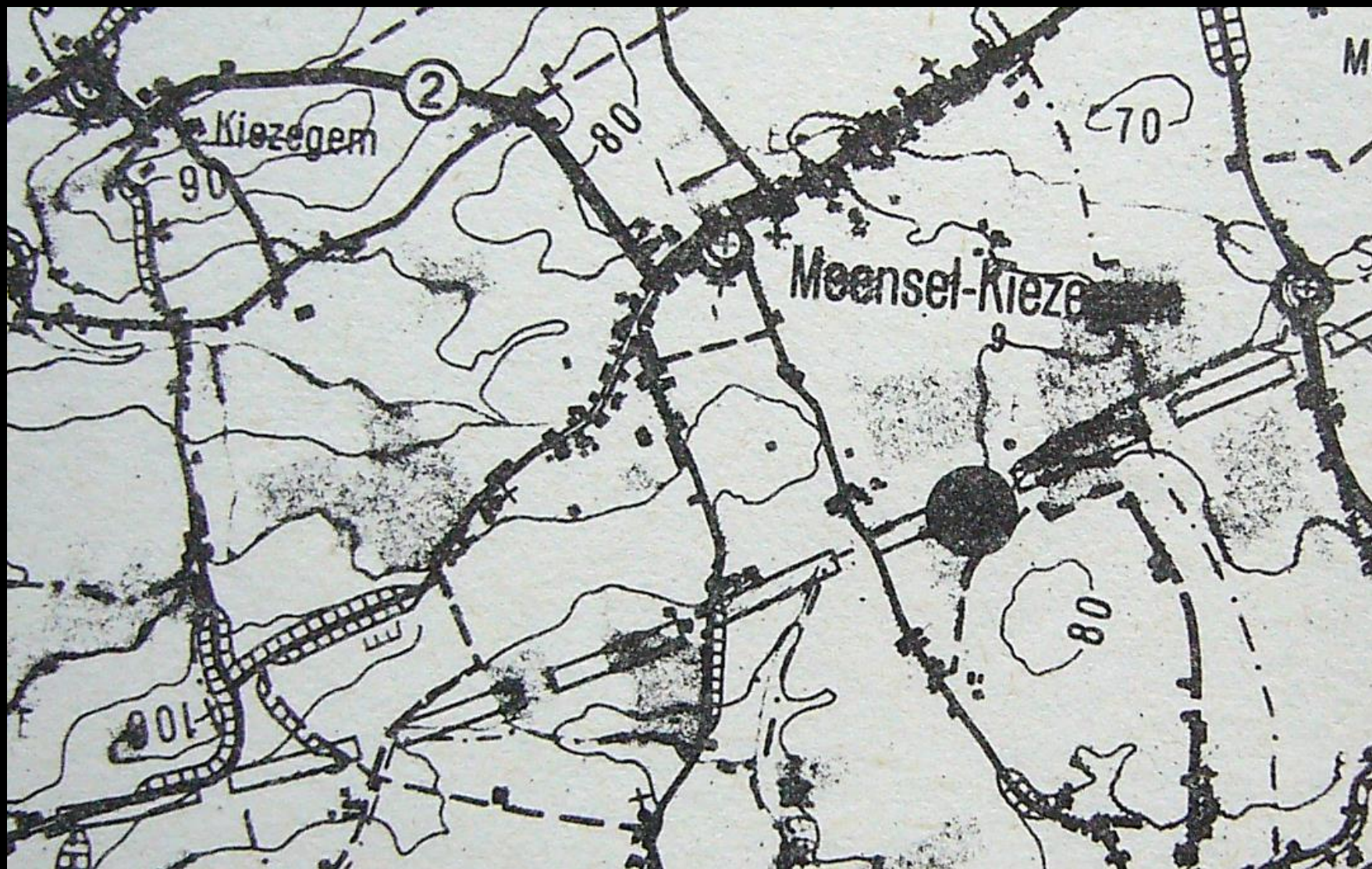
# Meensel-Kiezegem.be

Meensel en Kiezegem in kaart  
Kroniek

## Deel XIV

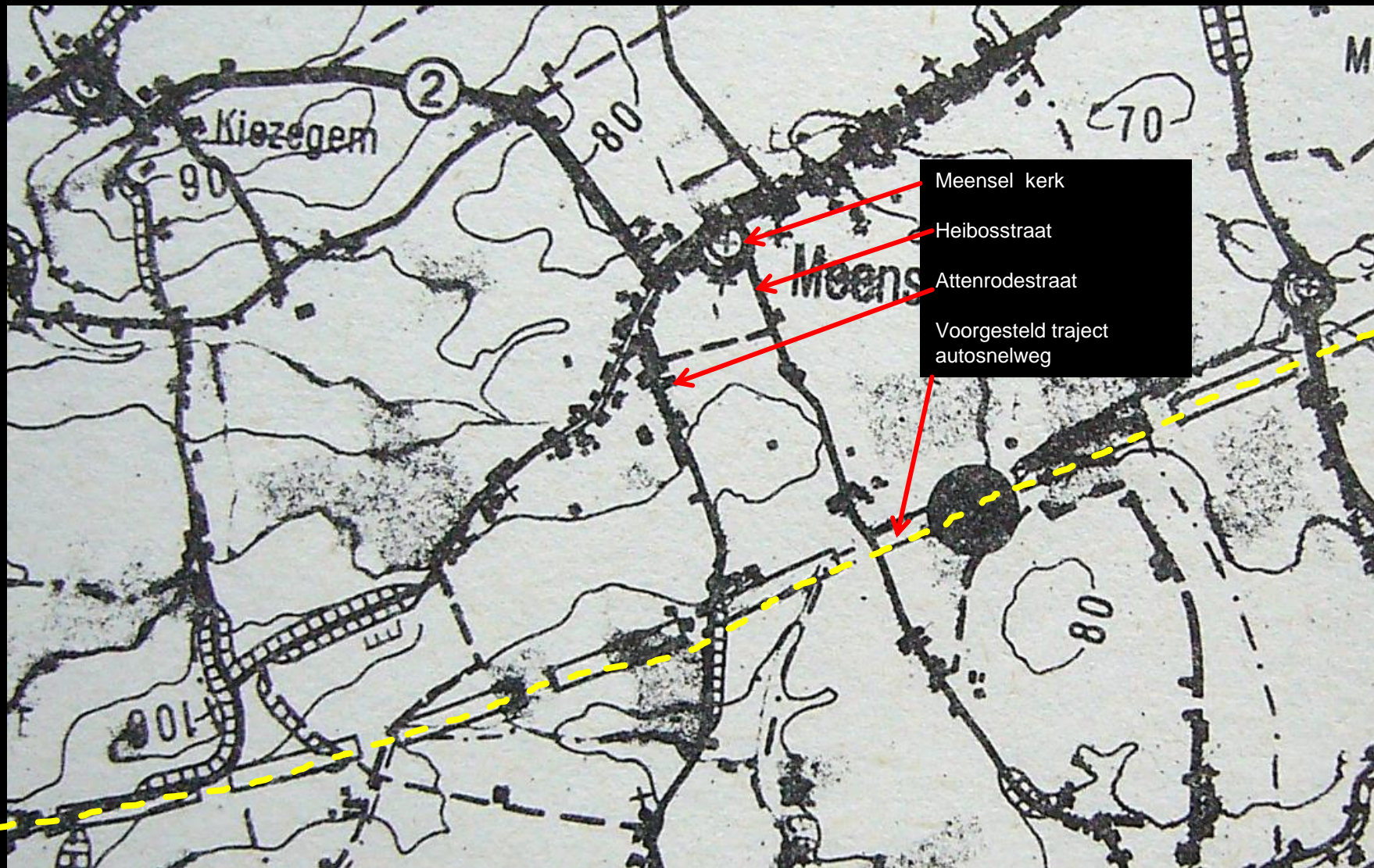
*Of hoe op kaarten van 1958 - 1976  
Meensel en Kiezegem  
gesitueerd werden tegen over hun buurdorpen  
en .....hoe de dorpsnamen werden geschreven.*

1958 – ontwerp gewestplan Aarschot – Diest ... A2 (nu E314) door Meensel ?



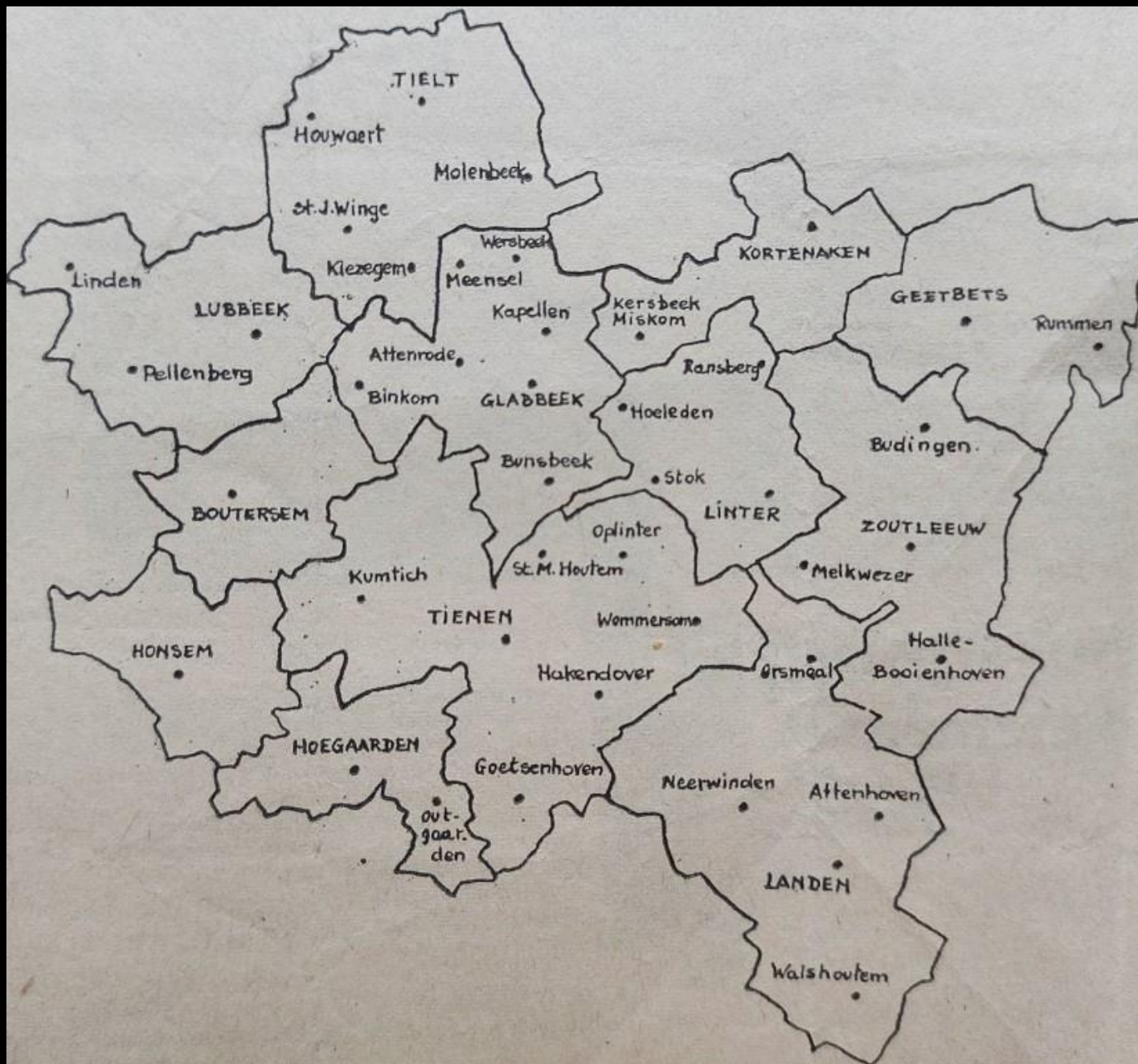


1958 – ontwerp gewestplan Aarschot – Diest ... A2 (nu E314) door Meensel ?

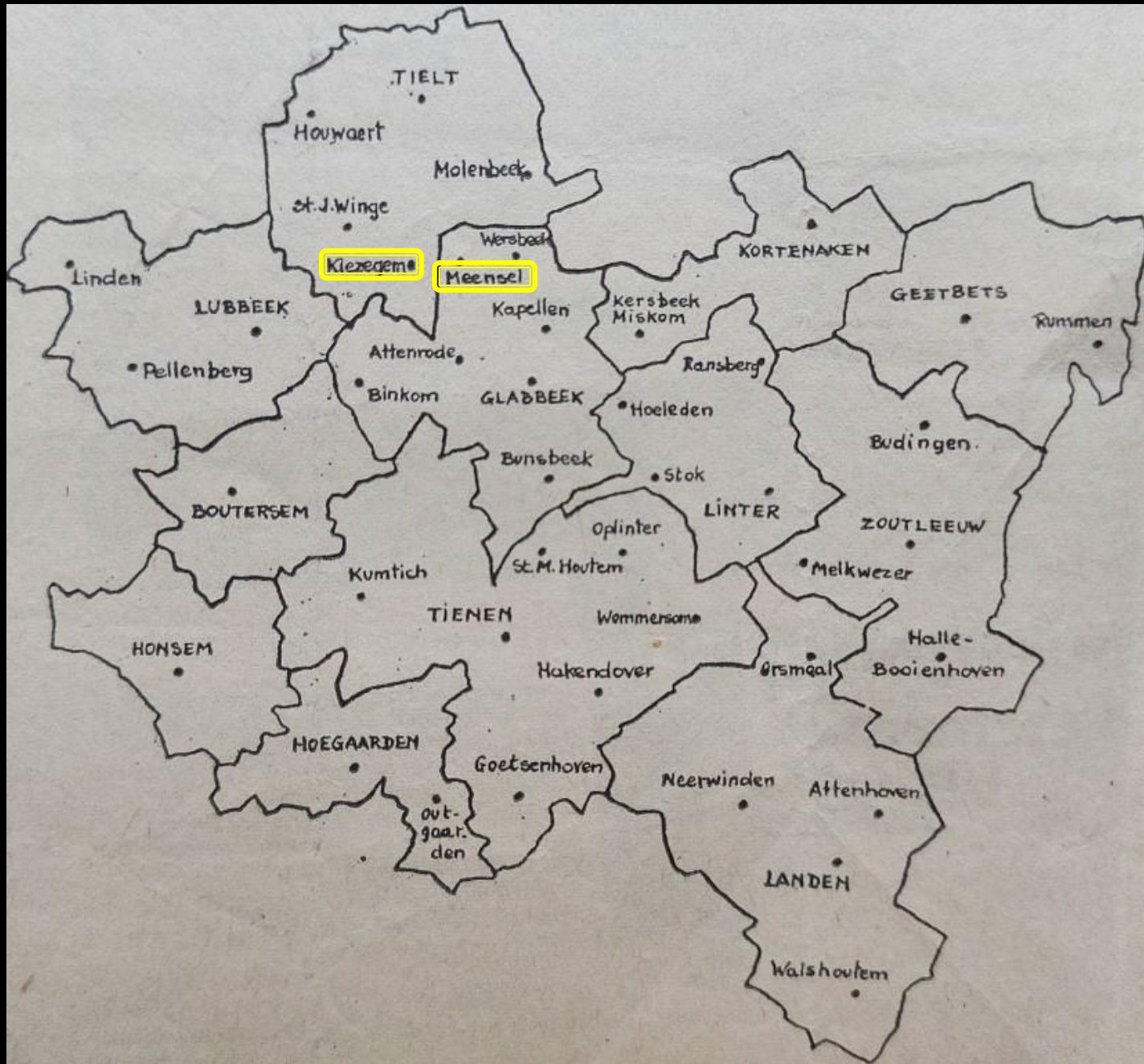




1974 – 1<sup>ste</sup> voorstel voor gemeentefusies... bijna gescheiden ..

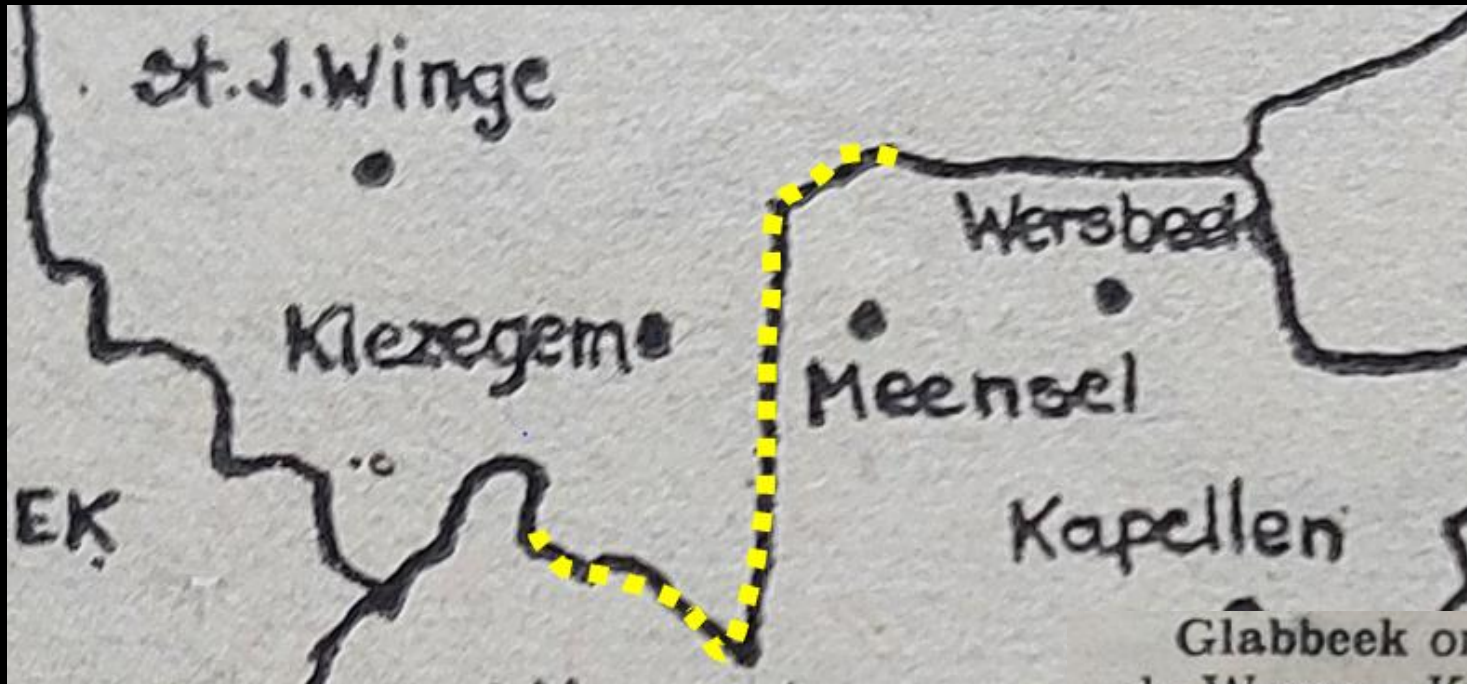


1974 – 1<sup>ste</sup> voorstel voor gemeentefusies... bijna gescheiden ..





1974 – 1<sup>ste</sup> voorstel voor gemeentefusies... bijna gescheiden ..



Glabbeek omvat ook Attenrode-Wever, Kapellen, Meensel (zonder Kiezegem), Binkom, Bunsbeek, Molenbeek-Wersbeek (zonder Molenbeek). (8.625 inw. 5034 ha.)

Lubbeek : plus Linden en Peltenberg (7.405 inw. 3.800 ha.)

O.-L.-Vrouw-Tielt : plus St.-Joris-Winge, Houwaart, Kiezegem, en Molenbeek (zonder Wersbeek) (8.988 inw. 4.400 ha.)

1976 – gemeentefusies, Meensel-Kiezegem in Tielt-Winge... maar met behoud aparte postcode : 3391 !



Voor 1976



Na 1976