

Een galg in Kiezegem

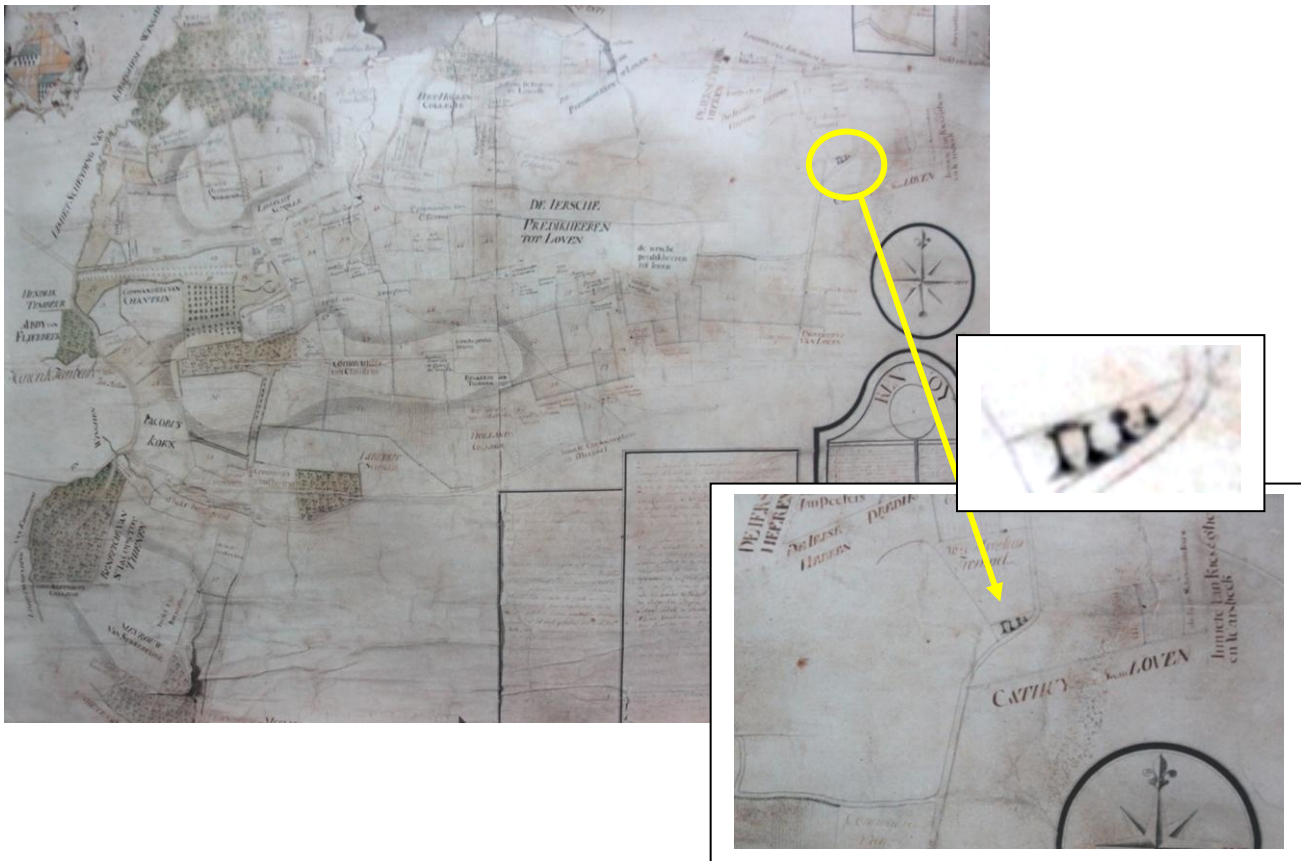
In het archief van de kerk van Kiezegem steekt een foto (90 cm x 70cm) van een oude kaart.

Dr. fil. Paul Kempeneers bestudeerde dit : "...Het raadsel van de onbekende kaart is opgelost. Het is een opmetingsplan van de gronden in Kiezegem voor jonkvrouw Marie Anne Le Roy, opgemaakt door landmeter Godefridus Loos uit Antwerpen, 20 juli 1781. De percelen van Marie Le Roy zijn nog niet met streepjes ingevuld, wel genummerd.

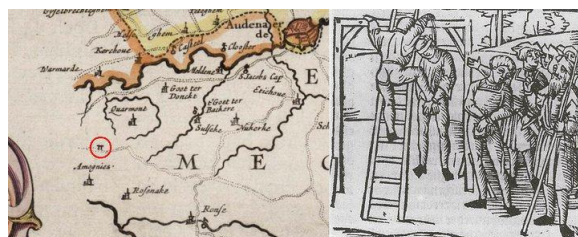
Galgen stonden altijd op een hoofdweg, maar ver verwijderd van het dorpscentrum. Kaken of schandpalen daarentegen trof men bij voorkeur aan in het midden van het dorp, zoals in Attenrode op de Dries. De betekenis is nog bekend in de uitdrukking "iemand aan de kaak stellen". In Tienen stond de kaak vlak voor de Bonten Os op de Veemarkt (nu huis nummer 1). Een reglement in Waanrode geeft interessante informatie. Als iemand schade had berokkend aan het fruit, dan moest hij drie rिंगulden betalen. Kon hij deze boete niet betalen, dan mocht hij 'ghesteldt worden aen de kaecke tot spiegel van een ander'. De galg van Tienen stond op de oude weg naar Kuntich. De herinnering is bewaard in de naam Galgestraat. In Verrijck bestaat nog de naam Galgeberg. Op de kaarten staat de naam echter 500 meter te veel naar het zuiden. De galg stond op een hoogte, te vergelijken met de situatie in Kiezegem..."

Deze jonkvrouw was een nakomeling van de adellijke familie van der Noot. Zij was toendertijd 'baronne de Kieseghem'.

Kaart van Godefridus Loos – 1781



Dit symbool wordt ook teruggevonden op andere oude kaarten, bv :

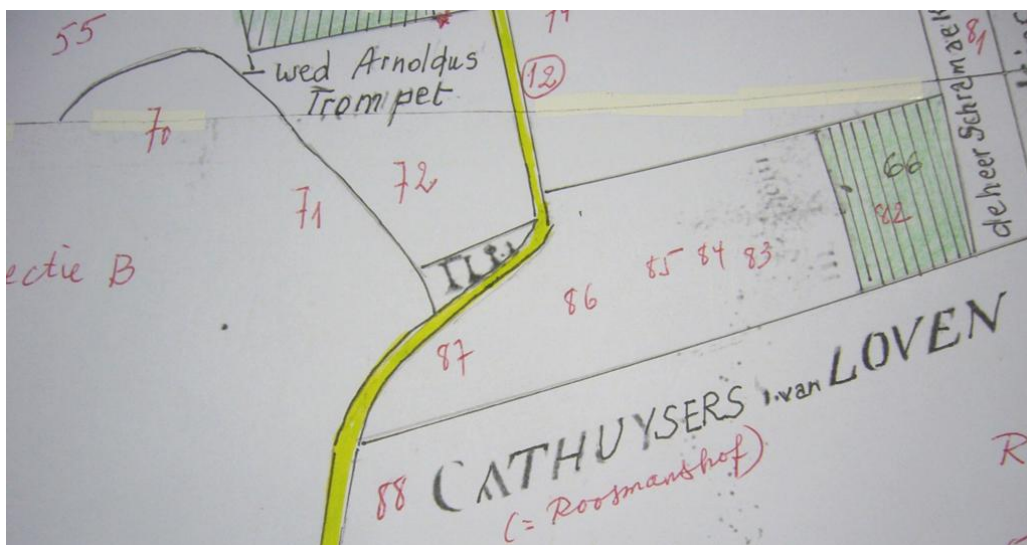


<http://erfdeel-kluisbergen.skynetblogs.be>



.. bijgewerkt door Dr.fil. P Kempeneers

Hierop zijn de kadastrumnummers vermeld, zodat de plaats makkelijker terug te vinden is.

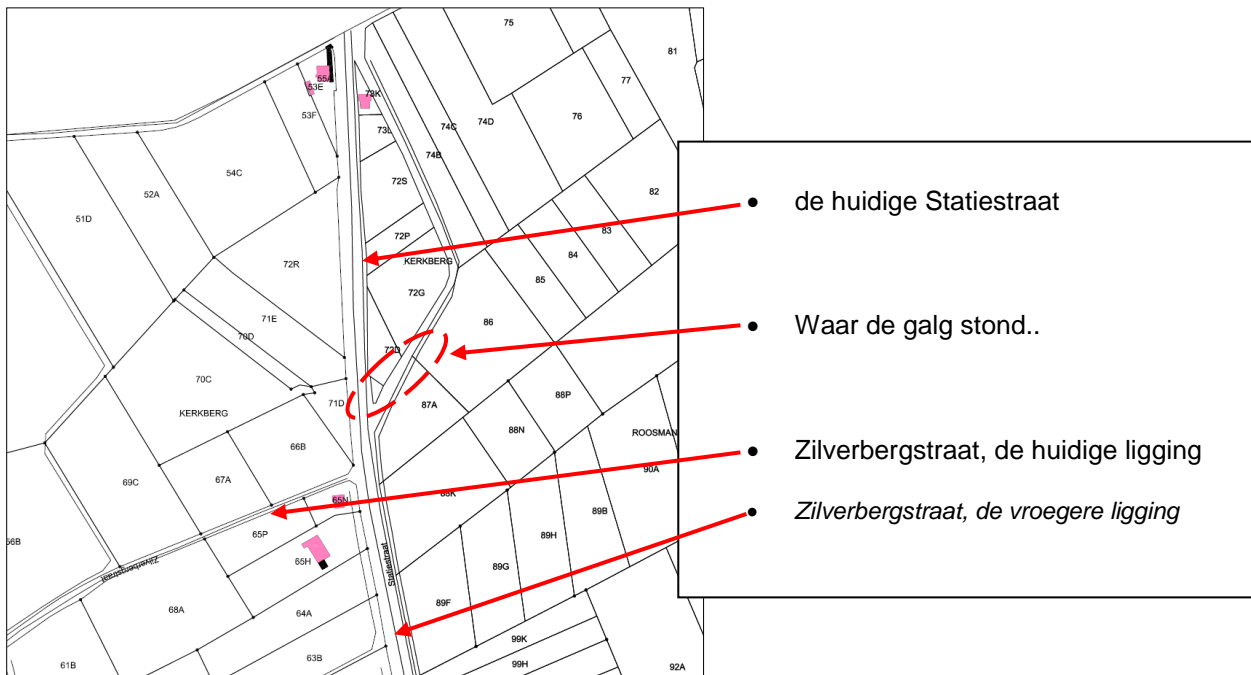


C.J. Popp - ~ 1860



- Watermanstraat en Nieuwstraat .. of de huidige Statiestraat welke nu rechter door is getrokken !
- Waar de galg stond..
- Zilverbergstraat, de oude ligging.. dit stuk van deze straat is later meer naar het noorden verlegd.
- Keelstraat

Kadasterplan - vandaag de dag...



Foto's ... ter plaats en uit de lucht.





Bronnen :

- Dr. fil. Paul Kempeneers
- Kaart van Godefridus Loos, 1781
- Kaart van Popp
- Kadasterplan
- Luchtfoto , www.geopunt.be
- <http://erfdeel-kluisbergen.skynetblogs.be>